



# Peltotukihakemuksen muuttaminen ja satelliittiseuranta.

**Veli-Matti Pura**


Pohjana Ruokaviraston materiaali

[veli-matti.pura@Somero.fi](mailto:veli-matti.pura@Somero.fi)

**Peltotukien haku 2023 –koulutus  
viljelijöille . Tammela 22.3.2023**

22.3.2023

# Satelliittiseuranta kasvukaudella 2023



Satelliittiseuranta

Tukikelpoisuustarkastelu

Selvityspyyntöjä  
lähetetään

GT kuvavastausten käsittely!

Toukokuu

Kesäkuu

Heinäkuu

Elokuu

Syyskuu

Lokakuu

Tuen haku

Ilmoitettujen tietojen muutosvaihe

Maan viljely ja toimenpiteiden toteuttaminen

Selvityspyyntöihin  
vastaaminen

# Satelliitilla seurataan 2023



Maatalousmaa

Kasvulohkojako

selvityspyynnöjä lähetetään  
tarvittaessa ELY-keskuksesta

ELY-keskukset selvittävät  
tukikelpoisuuden

Aloitetaan heinäkuun  
alkupuolella

Viljelykasvi, niitto, muokkaus...

Ruokavirastosta lähetetään  
selvityspyynnöt Vipu-mobiiliin

Aloitetaan elokuun loppupuolella

# Mikä on selvityspyyntö?



Selvityspyyntö on Vipu-mobiiliin tuleva kasvulohkokohtainen tehtävä

Satelliittiseurannan selvityspyyntö lähetetään Ruokavirastosta

Kesällä 2023 se lähetetään, jos satelliitilla ei havaita maataloustoimintaa

Vastaa selvityspyyntöön ottamalla lohkolta kuva, korjaa hakemusta tai peru tuki

Valvonnan selvityspyyntö, jonka tarkastaja voi lähettää esimerkiksi

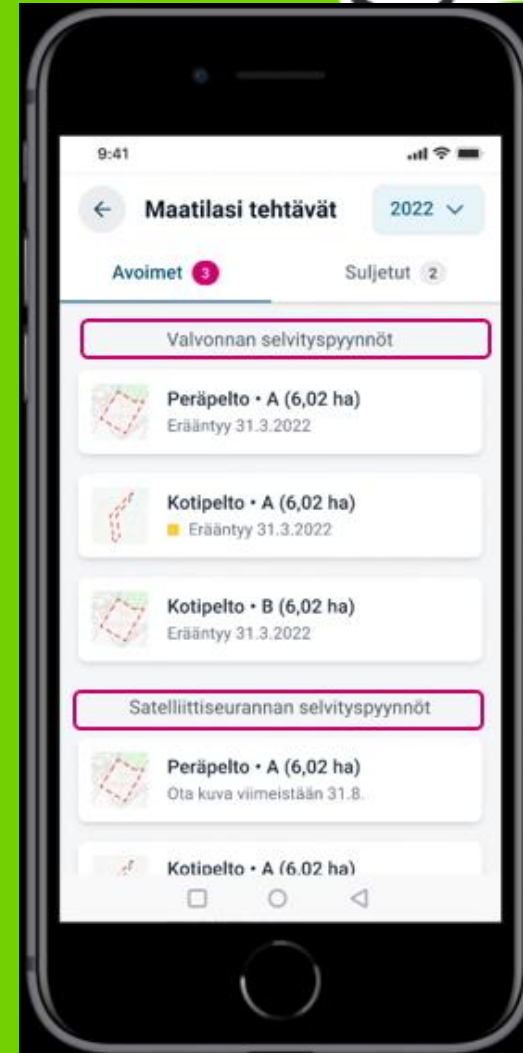
Paikalla tehtävässä valvonnassa

Vastaa selvityspyyntöön ottamalla kuva

Tukikelpoisuustarkastelun yhteydessä

Selvityspyyntöön ei tarvitse vastata, ota yhteys kuntaan

Reagoimalla samaasi selvityspyyntöön voit välttyä seuraamuksilta





**Ilmoita kasvit ja kasvulohkorajat oikein  
– pääset helpommalla**

# Heinäkuu - Tukikelpoisuustarkastelu



Jos kasvulohkon rajat ovat pielessä, satelliitin havaitsema tulos ei ole tasalaatuinen

Koko peruslohko ei näytä maatalousmaalta

Koko kasvulohko ei näytä ilmoitetun mukaiselta kasvilta

Lohko voidaan käydä tarkastamassa ELY-keskuksen toimesta

Tarvittaessa ELY ottaa lohkon valvonta-ajolle

Kun lohko viedään valvonta-ajolle, muutosmahdollisuus Vipussa lukittuu

ELY lähettää valvonnan selvityspyynnön

Tuenhakijalla on mahdollisuus muuttaa hakemustaan ilmoittamalla asiasta kuntaan

Jos tuenhakija ei muuta hakemusta, huomioidaan lohkon ala pinta-alavirheenä siltä osin kuin haettu ala ja ELYn mittaama ala eroavat

Valvonta-ajolle vienti ei tässä tapauksessa estä tukien perumista lohkolta myöhemmin kasvukauden aikana

# Elokuu – maataloustoiminnan selvityspyynnöt



Satelliittiseurannassa kasvulohkolla ei ole havaittu maataloustoimintaa

Lohkolla on viljelykasvi, sato on korjattu tai lohko on muokattu

Nurmilohko on niitetty, laidunnettu tai muokattu

Kesanto on niitetty, laidunnettu tai muokattu

Luonnonlaidun on niitetty tai laidunnettu

Lohkolta ei ole (vielä) korjattu satoa

Satelliittikuva on otettu ennen toimenpidettä

Toimenpiteen toteutusaikaa on jäljellä

Viljelykasvia tai toimenpidettä ei tunnisteta

Satelliittikuva on otettu ennen toimenpidettä

Toimenpidettä ei ole toteutettu ajallaan

Kasvustoa ei ole perustettu

Lohko ei ole lainkaan maatalouskäytössä

Ota kuva viljelykasvista, nurmen niitosta tai muusta maataloustoiminnasta viimeistään 31.8.

# Peltotukihaun muutosvaihe



Hakija voi muuttaa hakemustaan tukihaun päättymisen jälkeen **2.10.** asti

Aikataulu perustuu tämän hetken tietoon

Hakijan tulee tehdä muutokset itse Vipu-palvelussa

Tiedotamme, kun Vipu-palvelu aukeaa

Sama aikataulu tuen perumisella eli 2.10. asti

Voi perua koko hakemuksen

Voi perua tuen joltakin kasvulohkolta tai kasvulohkon osalta

Muutoksia ja perumisia voi tehdä oma-aloitteisesti tai esimerkiksi kun hakija saa selvityspyynnön Vipu-mobiiliin



# Peltotukihaun muutosvaihe



Peltotukihakemus kannattaa tehdä aina huolellisesti ja mahdollisimman oikein

koska

Edelleen tehdään myös paikan päällä tehtävää valvontaa, joka katkaisee mahdollisuuden tehdä muutoksia hakemukseen tai perua tukia

# Peltotukihaun muutosvaihe



Muutosvaiheessa hakija **voi** esimerkiksi

muuttaa kasvulohkolle ilmoitettua kasvia

muuttaa kasvulohkojen rajoja

Lisätä tai poistaa ympäristökorvauksen lohkokohtaisia valinnaisia toimenpiteitä

# Peltotukihaun muutosvaihe



Muutosvaiheessa hakija **ei voi**

lisätä peltotukihakemukselle uusia peruslohkoja

muuttaa peruslohkon rajoja tai yhdistää/jakaa peruslohkoa

Ilmoittaa lohkoja yhteiskäyttöön tai poistaa tai muuttaa yhteiskäyttölohkojen geometrioita (voi muuttaa kasvulohkon tukitietoja)

Muuttaa tietoja, jos lohko tai koko tila on valikoitunut valvottavaksi

Jos valvonta koskee vain lohkoa, tietojen muuttaminen Vipu-palvelussa on estetty vain kyseiseltä lohkolta

Jos valvonta koskee koko tilaa, peltotukihakemusta ei voi muuttaa mitään osin

Esitäyttö ei ole käytössä

Ympäristösopimusten ja luomusitoumuksen välilehdet eivät ole muokattavissa, mutta muutoksista voi ilmoittaa Ely-keskukseen

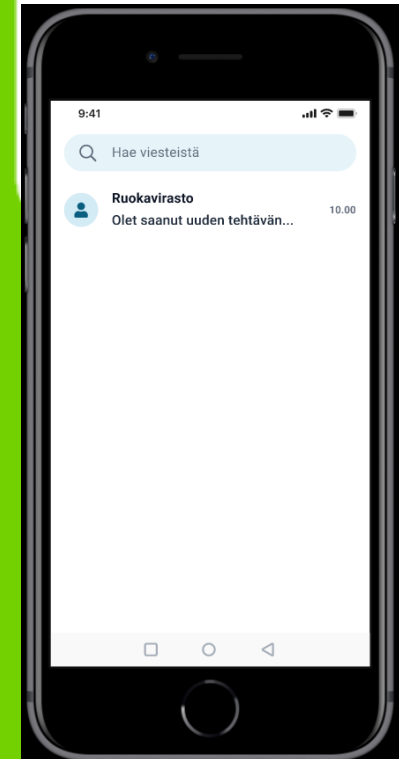
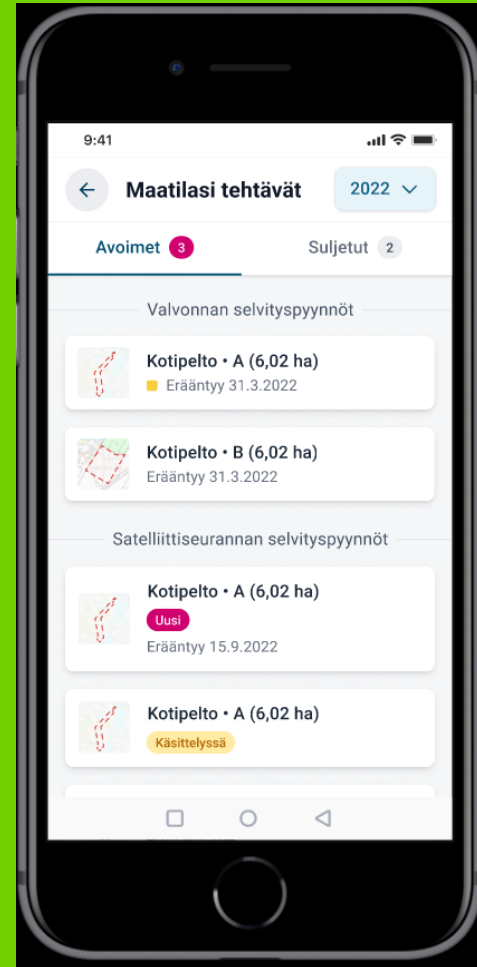
# Satelliittiseuranta muutosvaiheen aikana

Kun satelliittiseurannassa ei havaita viljelykasvia tai maataloustoimintaa

Hakija saa selvityspyynnön Vipu-mobiiliin elokuun puolen välin jälkeen

Tekstiviestin, että Vipu-mobiilissa on aktiivisia selvityspyyntöjä

Hakija näkee Vipu-palvelussa Peltotukihaun peruslohkolistassa symbolein merkinnän, jos lohkolla on selvityspyyntö (*punainen merkki*) tai jos lohkon tilanne on selvityksessä eli selvityspyyntöön on vastattu tai hakemusta on muutettu, mutta tulos ei ole vielä varmistunut (*kysymysmerkki*)



## Peruslohkolista

Tunnus	Nimi	Ala (ha)
123 45678 03	C-pelto	6,02
123 45678 04	D-pelto	4,35
123 45678 03	G-pelto	6,02
123 45678 06	F-pelto	4,35
123 45678 05	E-pelto	6,02

# Muutosvaiheen asiointitavat



## VIPU-MOBIILILLA

Kun hakija haluaa vastata selvityspyyntöön kuvalla

Eli silloin kun on tehnyt vaadittavat toimenpiteet pellolla ja todentaa tätä

## VIPU-PALVELUSSA

Kun hakija haluaa muuttaa ilmoittamaansa kasvia (tai kasvulohkorajaa)

Eli silloin kun toteaa selvityspyyntöön saatuaan tai oma-aloitteisesti, että ilmoitettu kasvi on ollut hakemuksella väärä

## KIRJALLISELLA VAPAAMUOTOISELLA ILMOITUKSELLA

Kun hakija haluaa perua kasvulohkon tuet

Eli silloin kun pelto on edelleen maatalousmaata, mutta ei tee mitään maataloustoimenpiteitä

# Toimintavaihtoehdot selvityspyyntöön



Esimerkki: Rehunurmena ilmoitettua kasvulohkoa ei ole niitetty satelliittiseurannan perusteella

Hakija saa selvityspyyntönsä: *Satelliittiseurannan perusteella nurmilohkolla ei ole havaittu niittoa, laidunnusta tai muokkausta*

## VAIHTOEHDOT

1) Hakija toteaa, että satelliittiseurannan tulos ei ole oikea ja ottaa niitetystä pellostä kuvan 31.8. mennessä ja lähettää sen Vipu-mobiililla

2) Hakija käy niittämässä pellon 31.8. mennessä ja lähettää niitosta kuvan Vipu-mobiililla

3) Hakija toteaa, että lohkolle on ilmoitettu väärä kasvi ja muuttaa sen Vipu-palvelussa esimerkiksi viljakasviksi, mitä pellolla todellisuudessa kasvaa

→ Uusi satelliittiseurannan tulosten muodostaminen

4) Hakija toteaa, ettei ole tehnyt pellolla lainkaan maataloustoimenpiteitä ja ilmoittaa kirjallisella vapaamuotoisella ilmoituksella kuntaan peruvansa kasvulohkolta tuet

5) Hakija ei reagoi vaihtoehtoilla 1-4 selvityspyyntöön

Satelliittiseurannan tulos jää voimaan

Tukea ei makseta ja lasketaan pinta-alavirheeseen mukaan

# Muutosvaiheen aikataulut



**TÄRKEÄÄ** huomioida, että kuva toteutetusta toimenpiteestä pellolla pitää olla otettu **31.8.** mennessä **VAIKKA** sen voi lähettää myöhemmin muutosvaiheen aikana

Nurmien, kesantojen ja luonnonlaitumien niitosta, laidunnuksesta tai muokkauksesta pitää ottaa kuva **31.8. mennessä**

31.8. mennessä otetun kuvan voi lähettää Vipu-mobiililla muutosvaiheen päättymisen asti eli **2.10. asti**

Muilla kasveilla viljelykasvista, sadonkorjuusta tai muokkauksesta pitää ottaa kuva **31.8. mennessä**

31.8. mennessä otetun kuvan voi lähettää Vipu-mobiililla muutosvaiheen päättymisen asti eli **2.10. asti**

# Muutosvaiheen aikataulut



Mitä nopeammin reagoi selvityspyyntöön, sitä enemmän jää toimintavaihtoehtoja välttyä seuraamuksilta

jos jättää kuvavastauksen lähettämisen tai muuttaa hakemustaan viime tipassa, hakija ottaa tällöin riskin, että jos ehto ei kuvankaan/muutoksen perusteella täyty, hän ei ehdi enää reagoida esimerkiksi perumalla kasvulohkon tukia → pinta-alaseuraamukset

Koko prosessin tarkoitus on, että hakemustiedot tai toimet pellolla korjataan mahdollisimman kuntoon, jotta ei tulisi seuraamuksia



# Muutosten tekeminen Vipu-palvelussa



Lohkotiedot Lohkotietojen yhteenveto

### Peruslohkolista

Tunnus	Nimi	Ala (ha)
123 45678 03	C-pelto	6,02
123 45678 04	D-pelto	4,35
123 45678 03	G-pelto	6,02
123 45678 06	F-pelto	4,35
123 45678 90	Suopelto	4,35
123 45678 05	E-pelto	6,02

### Kasvulohko B 4,00 ha

Lohkon ehtojen nodattamisessa on epäselvyyttä

Satelliittiseurannan perusteella kasvulohkojako on epäselvä. [Selitys](#)

Satelliittiseurannan perusteella lohkolle ei ole havaittu viljelykasvia, muokkausta tai sadonkorjuuta. [Selitys](#)

**Kasvi\***  
Kuituhamppu

**Lajike\***  
FINOLA

**Kylvetty sertifioidulla siemenellä**  
Kyllä

**Siemenmäärä\***  
25,0 kg/ha

**Suunnitelu kylvöpäivämäärä\***  
22.06.2022

**Luomun vaihe\***  
Luomuviljelyssä

**Ympäristökorvauksen valinnainen toimenpide**  
Kerääjäkasvit

**Lisätiedot**  
Lorem ipsum dolor sit amet, consectetur adipiscing elit. Suspendisse ut nisi placerat.

[Poista kasvulohko](#) [Muokkaa kasvulohko](#)

### 006 03127 78 Peräpelto 6,02 ha

**Hallinnan peruste\***  
Vuokrattu, kirjallinen sopimus

**Vuokranantaja\***  
Antero Vipunen

**Maankäyttölaji\***  
Pelto

**Viljelijän ilmoitus hukkakaurasta\***  
Vähäinen saatunta

**Lohkolla on tuulensuojaistutuksia**  
Kyllä

**Lisätiedot**  
Lorem ipsum dolor sit amet, consectetur adipiscing elit. Suspendisse ut nisi non dolor viverra placerat.

**Peruslohko ei ole yhteiskäytössä**  
[Muuta yhteiskäyttöiseksi](#)

[Ihanko hallinnasta](#) [Muokkaa peruslohkon tietoja](#)

# Muutosten tekeminen Vipu-palvelussa



Vipu-palvelu näyttää muutosvaiheessa samalta kuin varsinaisessa tukihaussa

Niiden asioiden tekeminen on estetty, mitä muutosvaiheessa ei voi tehdä

Muutosvaiheessa hakemusta ei lähetetä enää uudestaan vaan tehdyt muutokset tallentuvat niitä tehdessä

Yhteenvetotuloste ei muodostu automaattisesti, mutta sen voi halutessaan aina muodostaa ja tallentaa/tulostaa

**MUISTA KÄYDÄ VIPU-NEUVOJASSA**

## Tuenhakijan täripit



Satelliittiseuranta ei välttämättä näyntydy viljelijälle lainkaan. Tärkeintä on, että hakemus on tehty huolellisesti ja tuen saamisen ehdot täyttyvät.

### Vipu-Mobiili

Lataa Vipu-Mobiili ajoissa ja tutustu sen toimintaan

Vastaa

### Peltotukihaku

Piirrä kasvulohkot huolellisesti

HUOM! oikea paikka on tärkeä, sillä enää ei riitä että kasvulohkon ala täsmää, nyt myös sijainnin on oltava oikea. Piirrä oikea alue, älä venytä piirrosta saadaksesi haluttu pinta-ala! Pinta-ala muodostuu piirroksen ja sijainnin perusteella, ei toisin päin!

Ilmoita kasvit ja toimenpiteet huolellisesti jo peltotukihaussa, vaikka muutosmahdollisuudet ovat laajat

Älä hae tukea alalle, mikä ei ole maatalousmaata

Muista tukiehdot ja päivämäärärajat

### Muutosvaihe

Tee tarvittavat muutokset ajoissa

**Kiitos !**



Veli-Matti Pura  
Someron Yhteistoiminta-alue  
050-0843019  
[veli-matti.pura@somero.fi](mailto:veli-matti.pura@somero.fi)